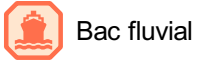


# Les bacs en Normandie

## Bacs et ponts



Bac fluvial



Bac maritime



Pont

## Réseau routier principal


 Autoroute

 Nationale


 Départementale

## Cours d'eau principaux


 La Seine


 Autres cours d'eau

## Echelons administratifs

 Préfecture de région

 Préfecture

 Sous-préfecture

 Limite de département

0 4 8 km

**Sources :**  
- DREAL Normandie

**Production :**  
DREAL Normandie  
le 26/08/2022

